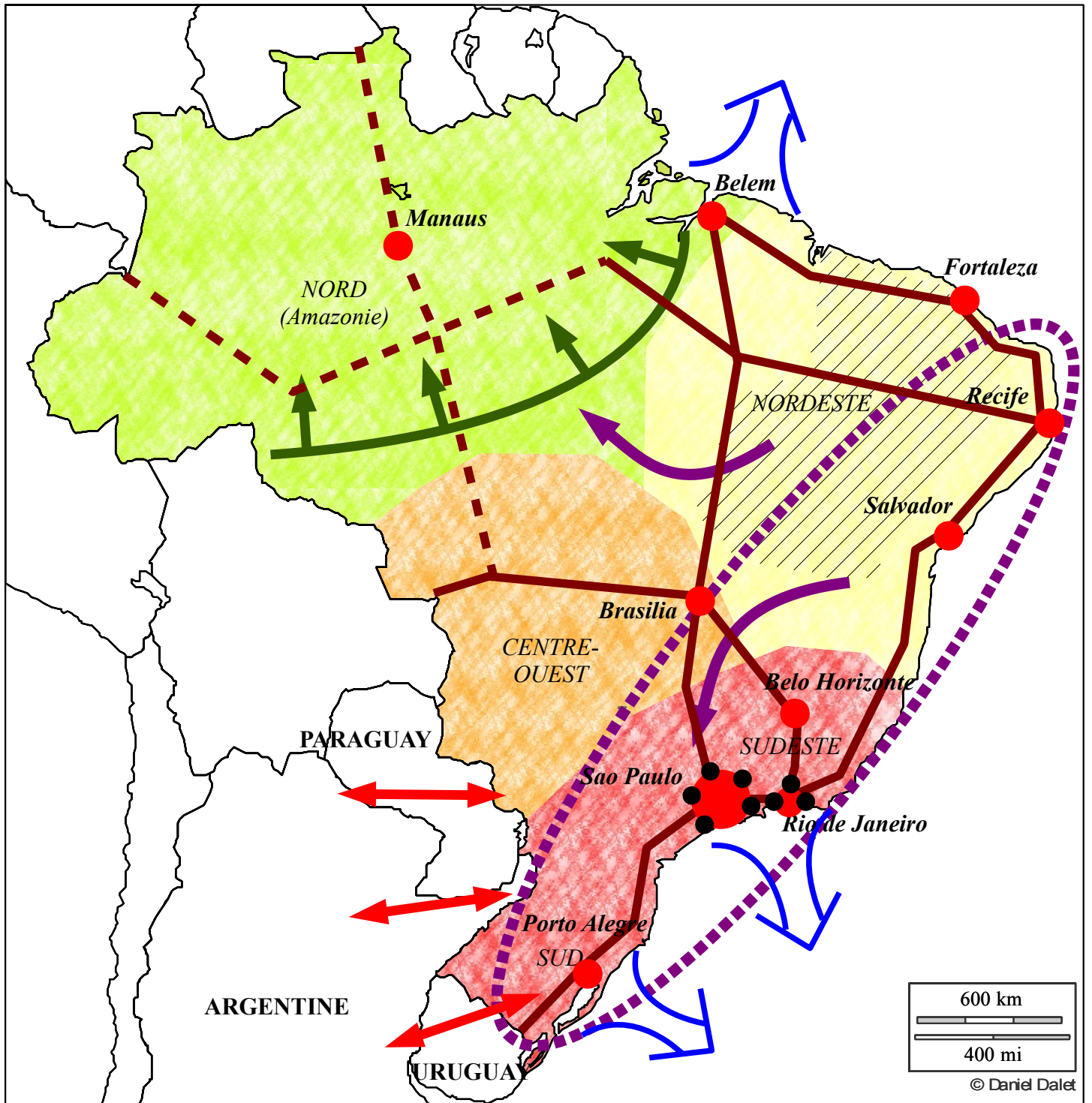


ORGANISATION ET DYNAMIQUES DU TERRITOIRE DU BRESIL




I) Un territoire marqué par de profondes inégalités spatiales

A) La répartition de la population garde les traces de la période coloniale

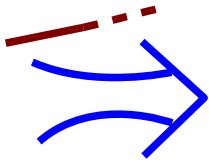


Le littoral concentre la majorité de la population brésilienne, héritage de la période coloniale



Un réseau de métropoles surtout littorales encadre insuffisamment les espaces de l'intérieur et du Nord

B) Les réseaux de transport ne permettent pas une maîtrise suffisante du territoire



La densité et la qualité des réseaux routiers diminue vers le nord et l'intérieur du territoire


Les principales ouvertures maritimes du Brésil favorisent le Sud et le Sud-est

II) Les dynamiques territoriales brésiennes redistribuent la population tout en maintenant la prédominance du Sud-est

A) D'importantes migrations internes redistribuent la population sans atténuer les inégalités de richesse



Flux migratoires quittant le Nordeste marqué par la pauvreté



Les migrants attirés par les métropoles du Sud-est s'entassent dans des favelas (bidonvilles)

Les fronts pionniers d'Amazonie attirent petits paysans sans terre, grands propriétaires et compagnies minières

B) L'ouverture internationale du Brésil renforce la prédominance du Sud-est



La proximité des partenaires commerciaux du Mercosur favorise surtout le Sud-est

III) L'organisation spatiale du Brésil est le reflet des multiples inégalités de ce pays

A) Un pôle dominant et ses marges: le Sud-est



Le Sud-est et dans une moindre mesure le Sud concentrent population, richesse et pouvoir économique

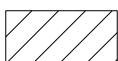


Bien que détenant le pouvoir politique, le Centre-Ouest n'est qu'une périphérie dynamique du Sud-est

B) Des marges brésiennes au dynamisme inégal



Le Nordeste, une région pauvre marquée par les problèmes sociaux



Le Sertao est la région la plus déshéritée du pays



Le Nord encore isolé, un espace à mettre en valeur ou à protéger?